

Утверждена

(наименование документа об утверждении, включая наименования органов государственной власти или

органов местного самоуправления, принявших решение об утверждении схемы или

подписавших соглашение о перераспределении земельных участков)

от

№

Схема расположения земельного участка или земельных участков на кадастровом плане территории

Площадь земельного участка

2 378 м²




(указывается проектная площадь образуемого земельного участка, вычисленная с использованием федеральной государственной географической информационной системы, обеспечивающей функционирование национальной системы пространственных данных, которой является федеральная государственная географическая информационная система "Единая цифровая платформа "Национальная система пространственных данных" (далее - информационная система), или иных технологических и программных средств с округлением до 1 квадратного метра. Указанное значение площади земельного участка может быть уточнено при проведении кадастровых работ не более чем на десять процентов)

Обозначение характерных точек границ	Координаты, м	
	(указываются в случае подготовки схемы расположения земельного участка с использованием информационной системы или иных технологических и программных средств. Значения координат, полученные с использованием указанных технологических и программных средств, указываются с округлением до 0,01 метра)	
	X	Y
1	2	3
н1	272 454,20	2 186 302,49
н2	272 473,41	2 186 325,42
н3	272 413,73	2 186 375,64
1	272 393,15	2 186 352,98
2	272 431,35	2 186 321,39
н1	272 454,20	2 186 302,49



Масштаб 1:1 000
МСК-44, зона 2

Условные обозначения:

-  - Граница кадастрового квартала
-  - Часть границы, местоположение которой определено в результате выполнения кадастровых работ
-  - Существующая часть границы, имеющиеся в ЕГРН сведения о которой достаточны для определения ее местоположения
- :32 - Номер объекта недвижимости в кадастровом квартале
- :3У1 - Обозначение образуемого земельного участка
- 44:09:111601 - Номер кадастрового квартала
- 44:09-6.409 - Реестровый номер зоны с особыми условиями использования территорий